



INFORME TECNICO RECORRIDO DE CONTROL Y VIGILANCIA VEREDA LA ISLA. No.20

La Secretaría de Ambiente y Bienestar Animal desde el ámbito preventivo realiza recorridos de control y vigilancia en áreas rurales, con el fin de verificar las condiciones ambientales, identificar posibles afectaciones a los recursos naturales y realizar las acciones de prevención correspondientes.

Con base en lo anterior, el día 31 de octubre de 2024 se realizó recorrido de control y vigilancia en la vereda La Isla desde las coordenadas 4°45'16.464"N – 74°11'2.88"O hasta las coordenadas 4°44'34.014"N – 74°10'28.482"O (ver ilustración 1. Ruta amarilla)



Ilustración 1. Recorrido de control y vigilancia en la vereda La Isla.
Fuente: Google Earth.

En dicho recorrido, no fue posible realizar acercamiento con la comunidad con el fin de identificar al responsable de las siguientes afectaciones ambientales:

Punto y coordenada	Hallazgo	Evidencia
Punto 2 4°45'12.522"N – 74°10'58.2"W	Inadecuada disposición y acumulación de residuos de construcción y demolición – RCD	



SC-CER116470



SA-CER753750



ST-CER753753



CO-SC-CER116470

CO-ST-CER753763

CO-SA-CER753750






Punto 3 4°45'6.336"N – 74°10'51.372"W	Inadecuada disposición y acumulación de residuos de construcción y demolición – RCD	 <p>31 oct. 2024 4°45'6.336"N 74°10'51.372"W Altitud:2576.7m</p>
Punto 4 4°44'52.602"N – 74°10'38.208"W	Inadecuada disposición y acumulación de residuos de construcción y demolición – RCD	 <p>31 oct. 2024 4°44'52.602"N 74°10'38.208"W Altitud:2576.7m</p>
Punto 6 4°44'34.86"N – 74°10'28.956"W	Inadecuada disposición y acumulación de vigas de metal y separadores de madera (drywall).	 <p>31 oct. 2024 4°44'34.86"N 74°10'28.956"W Altitud:2579.2m</p>

Tabla 1. Hallazgos recorrido de control y vigilancia vereda, La Isla.



SC-CER116470



SA-CER753750



ST-CER753753



CO-SC-CER116470

CO-ST-CER753763

CO-SA-CER753750



ALCALDÍA DE
FUNZA

C.P. 250020
Tel. +57(1) 823 40 70
823 40 71 / 823 40 73
Fax. +57(1) 825 76 20
Dir. Cra. 14 No. 13-05

Adicional a ello, en los puntos 1, 5 y 7 no se evidenciaron anomalías que afecten el componente ambiental propio del recorrido de control y vigilancia en la vereda La Isla, como se observa en las siguientes ilustraciones:




Ilustración 2. Evidencia recorrido, punto 1.



Ilustración 3. Evidencia recorrido, punto 5.





Ilustración 4. Evidencia recorrido, punto 7.


ALEXANDRA BUITRAGO GUACANEME
Secretaría de Ambiente y Bienestar Animal
Aprobó


YENIFFER RODRÍGUEZ DÍAZ
Profesional Universitario
Revisó


JUAN SEBASTIÁN CALDERÓN ACOSTA
Contratista - Control y vigilancia
CPS20240926
Elaboró



SC-CER116470



SA-CER753750



ST-CER753753



CO-SC-CER116470

CO-ST-CER753763

CO-SA-CER753750

03-FR-17-VER_09 2020-07-30
Funza - Cundinamarca